

Wie finde ich mit Handy in einer fremden Stadt den richtigen Weg?



Phantasievolle Geschichte und exakte Lernstunde

Veranstalter: Bubu-Concerts | Konzertagentur Stephan Frink
Tourleitung: Bubu-Concerts

www.bubu-concerts.de

Abschiedstournee Ludwig Güttler & Friedrich Kircheis
Gastsolist: Johann Clemens

Abschiedstournee Ludwig Güttler &
Friedrich Kircheis Gastsolist: Johann
Clemens

Mittwoch, 28.09.2022 20:00 Uhr

Einlass: 19:00

Mittwoch, 28.09.2022 20:00 Uhr

Pauluskirche Bad Kreuznach
Kurhausstraße 2, 55545 Bad Kreuznach

Pauluskirche Bad Kreuznach
Kurhausstraße 2
55545 Bad Kreuznach

Gebucht von: Ludwig Geissbauer über VVK: www.reservix.de

Freie Platzwahl

Sichtbehinderung ist möglich.

1. Kategorie

1. Kategorie



reservix

56918658278961 / 22.8.2022 15:10:35




bhx7

Möglichkeiten sich zurechtzufinden

Erinnerung/Gedächtnis



Kartenmaterial Papier



On-Line



Off-Line



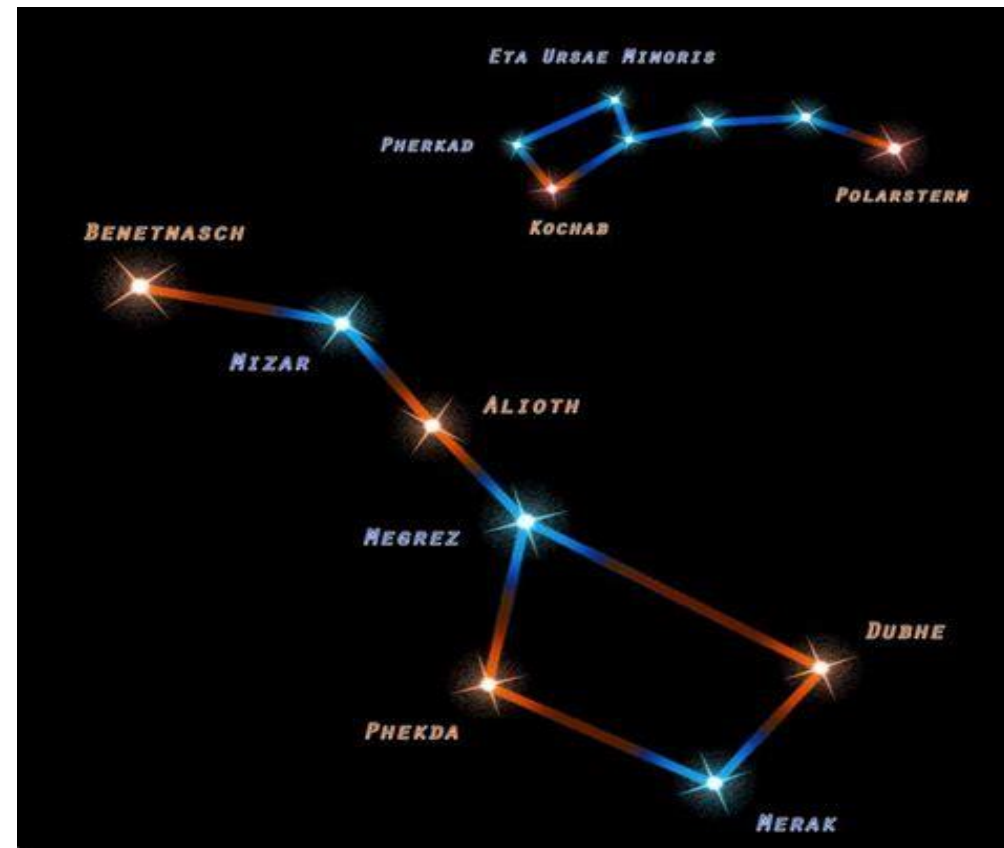
Weg wiederfinden

- Markierungen hinterlassen
- Markierungen unverwechselbar
- Kerben, Ast, Stein
- Typische Wegmarken einprägen
- Himmelsrichtung (vermooste Rinde, Sonne, Sterne)

- Bei Zweifeln rechtzeitig umkehren

Karte und Kompass

- Kompassnadel zeigt nach Norden
- Bei Karte ist Norden oben (falls nicht anders vermerkt)
- Am Himmel ist der Polarstern Norden
- Mittags ist die Sonne im Süden
- Nach Südwest sind die Bäume mehr bemoost



Welche App (außer Google Maps *) ?

- 1 Offline-Navigation spart mobiles Datenvolumen
- 2 Here WeGo für Android und iOS
- 3 CityMaps2Go Offline-Karten für Android und iOS
- 4 MAPS.ME Offline Karten & Routen für Android und iOS
- 5 Sygcic - Offline Maps & Navigation für Android und iOS

* Ohne Vollständigkeit
Quelle PC-Netzwelt

Navi-App Google Maps

- 1. herunterladen aus
Google Playstore für Android Handy
App Store für IOS/Apple Handy
- 2. Privatadresse hinterlegen (optional)



1. Öffnen Sie Google Maps auf Ihrem Computer

und vergewissern Sie sich, dass Sie angemeldet sind.

2. Klicken Sie auf **Zuhause** (PC 3 Striche)

dann - **Zuhause**

dann – **Eingabe Ort Straße und Nummer.**

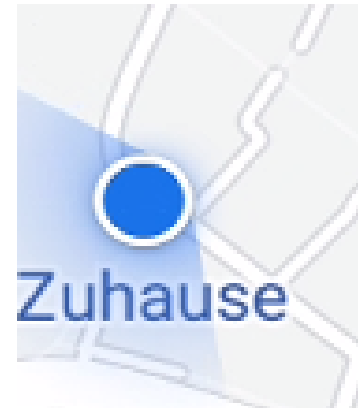
3. Dann wählen Sie **Zuhause** oder **Arbeit** aus.

4. Speichern


5. GPS + Lautsprecher muss aktiviert sein

Eigener Standort

- Wird in Google Maps mit einem blauen Punkt markiert



- Nord



Informationen zu einem Ort abrufen

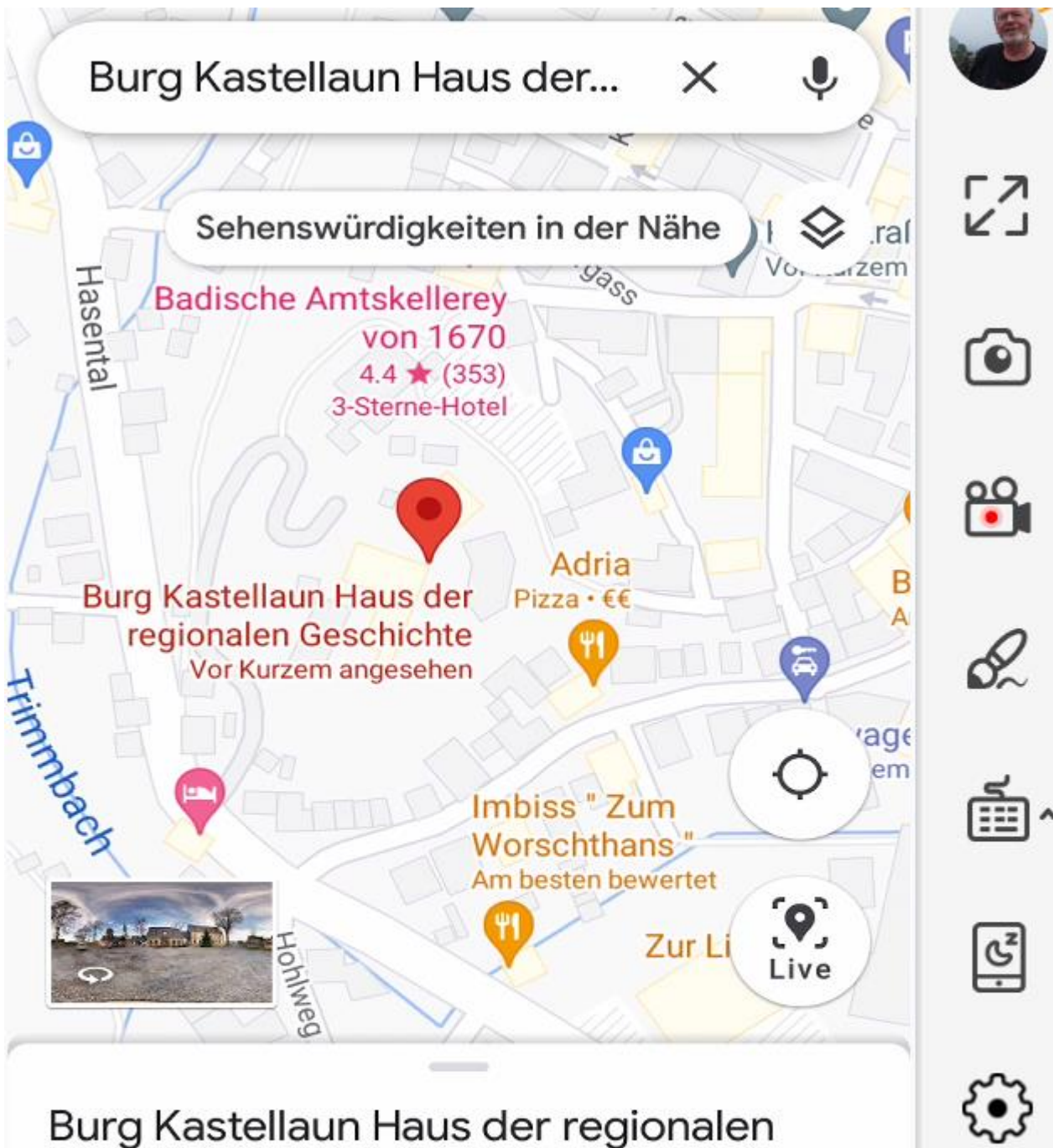
- Im **Suchfeld** Ort und möglichst Straße eingeben
- Suchen per Spracheingabe
- *Kastellaun*

2 Möglichkeiten

- *1. Orientieren, suchen und finden*
 - *vergrößern (2 Finger)*
 - *verkleinern (2 Finger)*
 - *verschieben (halten und verschieben)*
- *2. Weg zum Objekt finden, Entfernung, Wegeführung suchen*

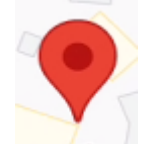
Orientieren, suchen und finden

- *Man findet*
 - Gaststätten*
 - Einkaufsmöglichkeiten*
 - Mietwagendienste*
 - Sparkassen*
 - Brillengeschäfte, ...*
 - Tourismuspunkte*
 - usw...*



Kastellaun)

- Mehr Info durch Klick auf die Karte
- Evtl Bilder des Objekts
- Rezensionen
- Neuigkeiten
- Infos
- Internetadresse
- Öffnungszeiten
- Info zur Adresse und Bewertungen (falls vorhanden)
- Gefundenes Objekt



Bedeutung der Farben

Farbe

Bedeutung

Beispiel

Orange

Essen & Trinken

Restaurant, Café

Blau

Einzelhandel

Geschäfte

Grün

Outdooraktivitäten

Wanderwege,
Waldpfade

Rot

Notfalldienste


Krankenhäuser

Grau

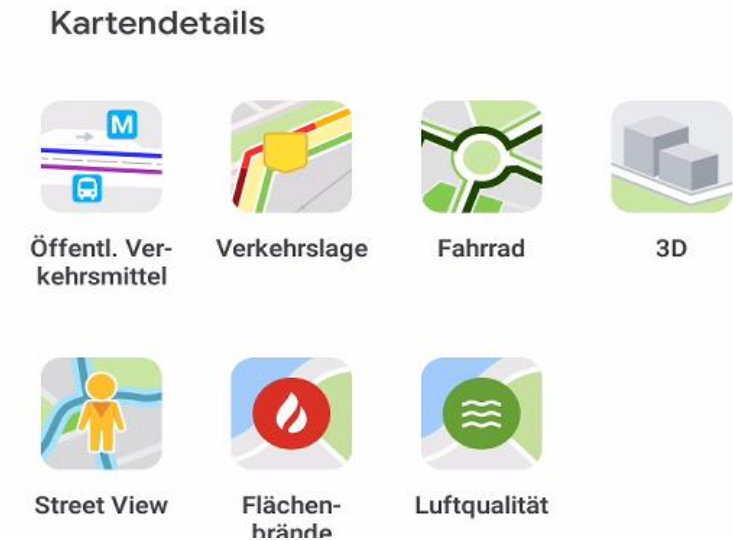
Städ.Dienstleistung

Polizeiwachen

Ansicht wechseln



Nur soweit für den gewählten Ort die Karten bzw. Karteninfos vorhanden sind.



Hauptkarten/Infos:

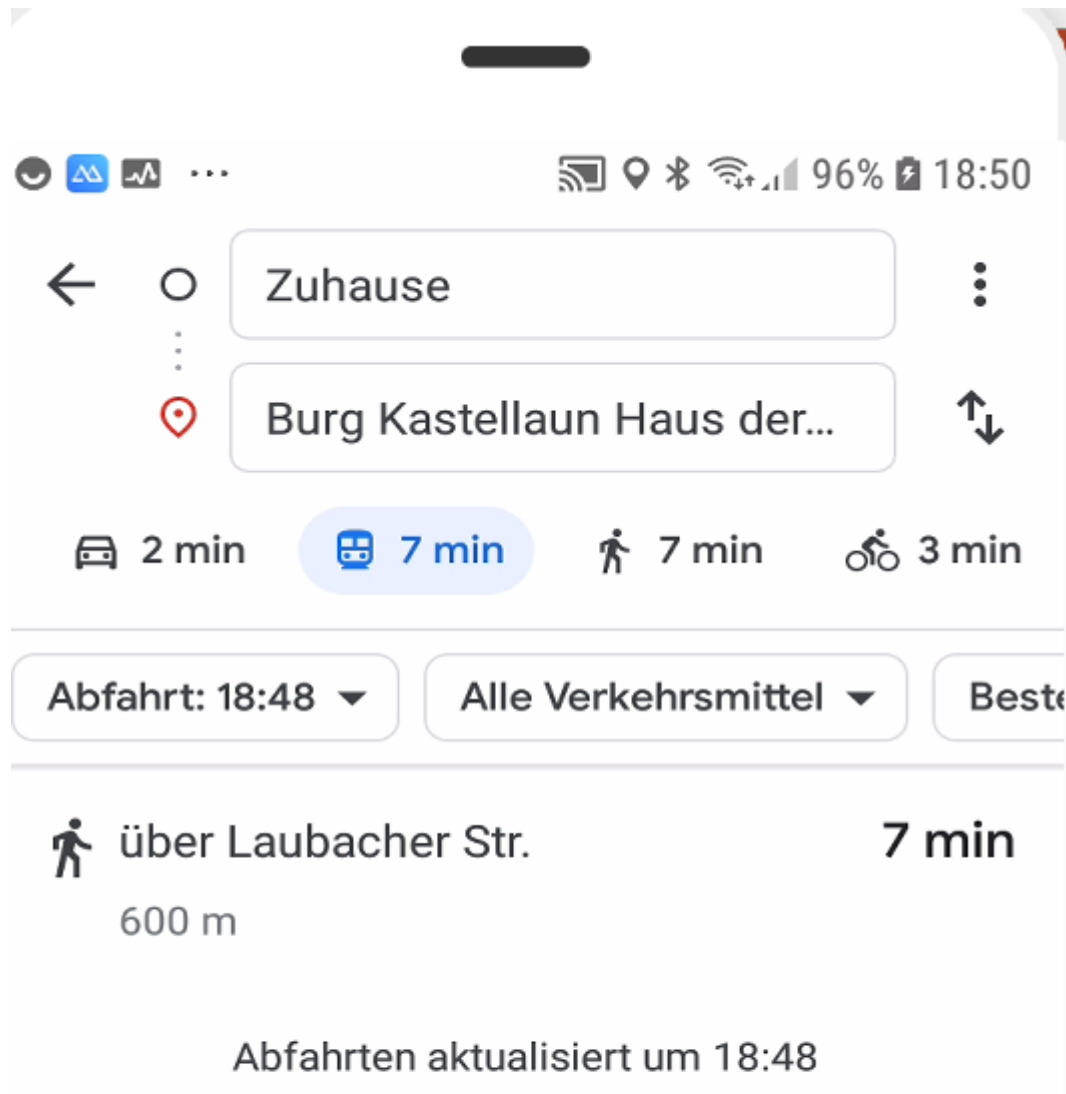

- Standardansicht
- Satellitenansicht
- StreetView (eingeschränkt)

Was kann ich mit den Infos anfangen

- Anrufen
- Objekt speichern
- Teilen (weiterleiten)
- Route suchen und anzeigen und ansagen

Route suchen und anzeigen und ansagen

- Symbol Route suchen



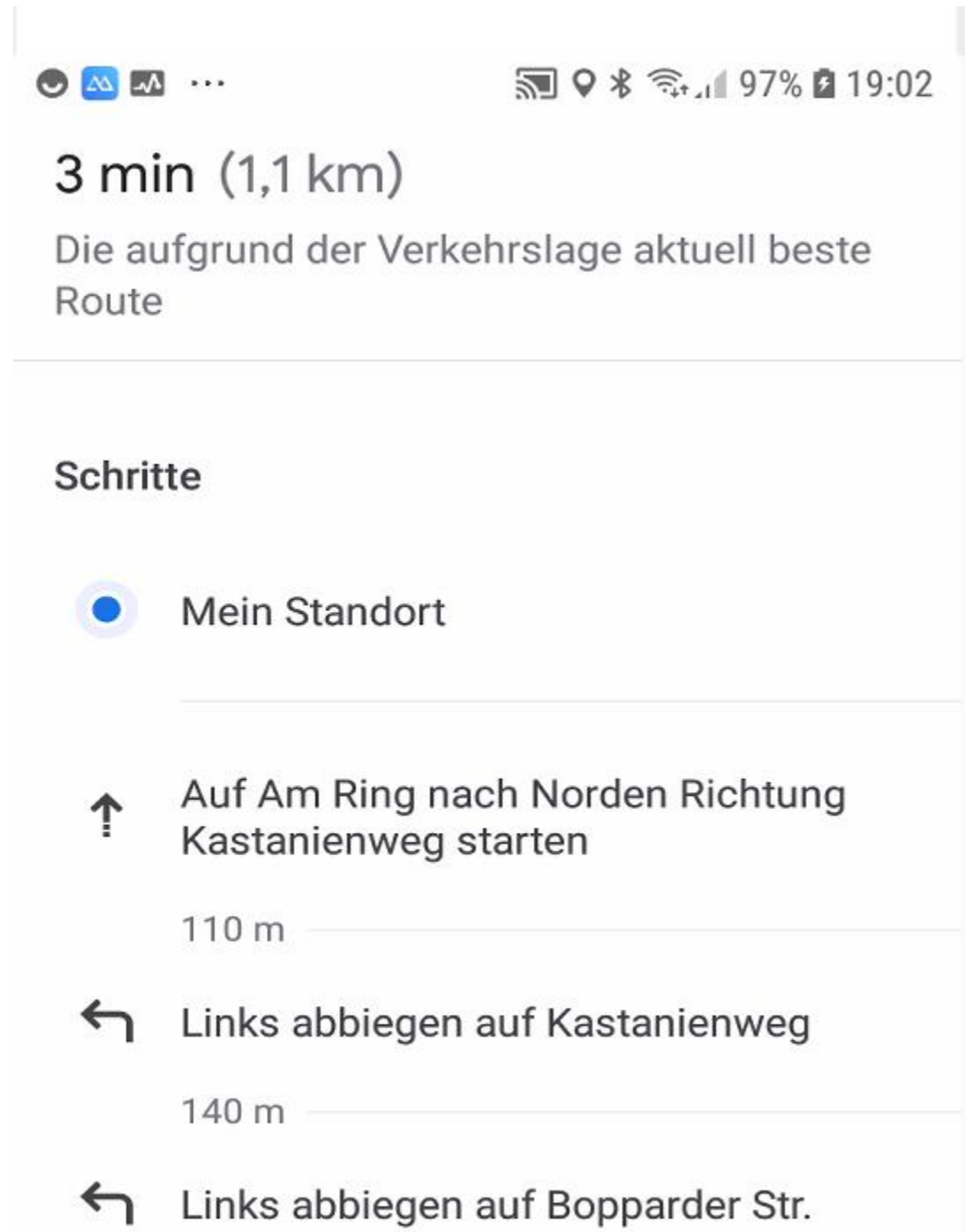
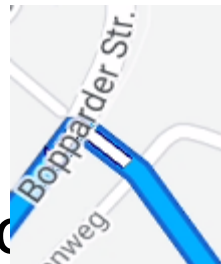
*Beispiel:
Route von zuhause
nach Burg Kastellaun*

*Verkehrsmittel wählen
Fußgänger, Auto, ÖPV
Fahrrad*

Genauer Weg

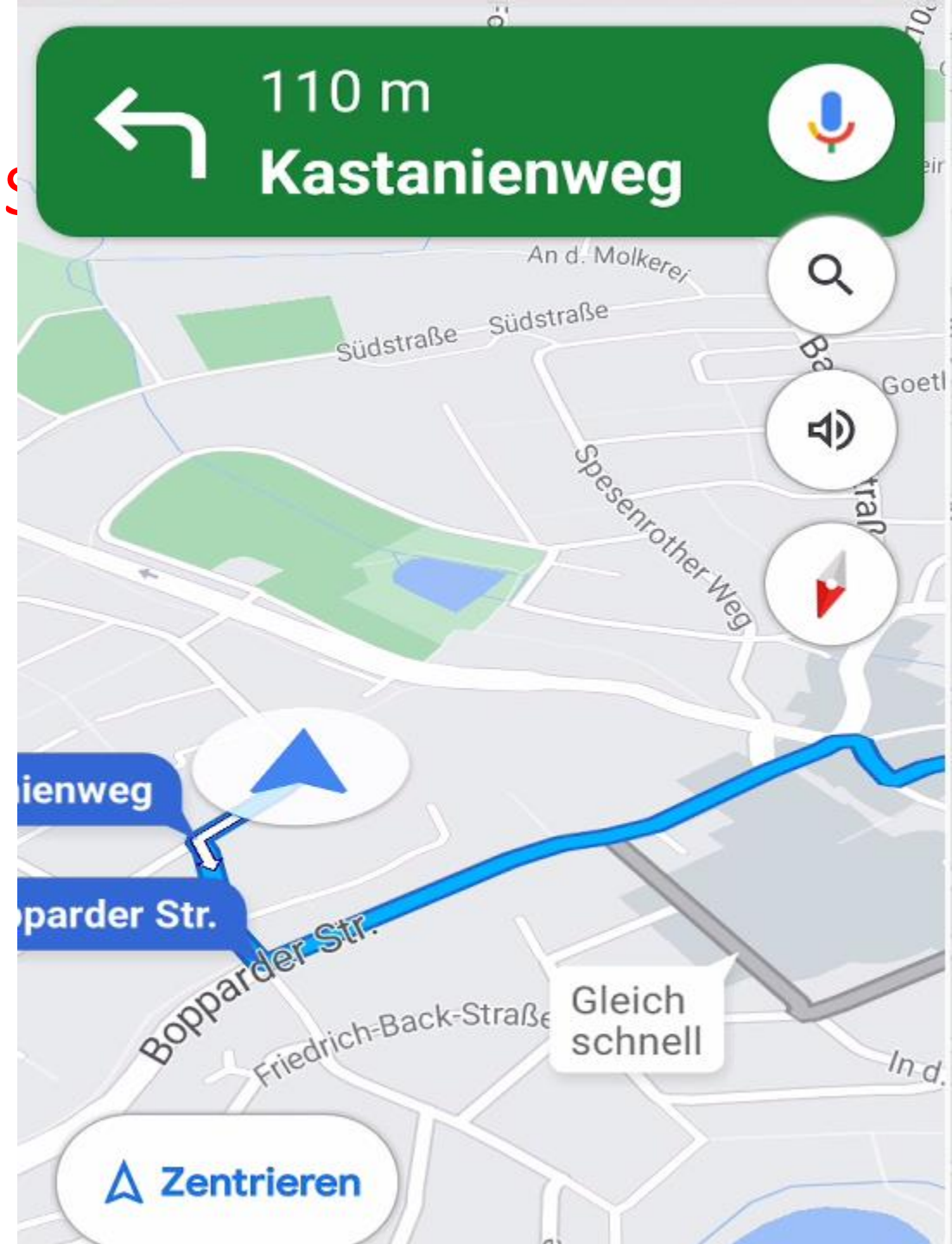
- 1. **schriftlich** über Menü Detail
- Klick auf Info zeigt Karte mit dem angeklickten Ort, weißes Rechteck

Zielpunkt: roter Luftballon




Genauer Weg als Audio-Ansicht

- Klick auf Starten
- Nordpfeil
- Lautsprecher ein/aus
- Suchen entlang der Route
- Über Mikrofon kann ein neues Ziel gewählt werden



Richtungspfeil

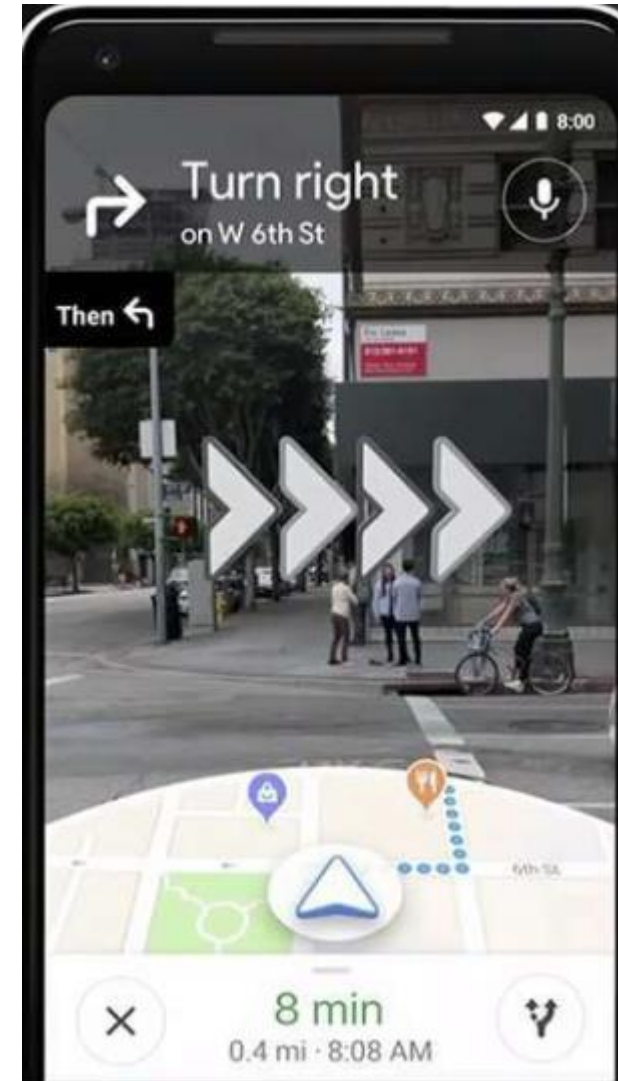
- Der blaue Pfeil ist ein Richtungsanzeiger und soll immer in die Richtung sehen, in welche Sie mit der Spitze des iPhones zeigen.



- Falls nicht: Handy waagerecht und so lange drehen bis die Spitze in die angezeigte Wegrichtung zeigt
- Daran denken: Kartendarstellung kann geändert werden

AR (Augmented Reality) Mode

- AR: erweiterte Realität , eine Mischung aus Realer und
- Computergenerierter Information
- Noch nicht alle Handys



Bitte nicht Verirrt: Retter finden Pilzsammler mithilfe von Handy-Daten



Mit Hilfe seiner Handydaten haben Polizei und Rettungskräfte im Landkreis Rostock einen Pilzsammler, der sich hoffnungslos verirrt hatte, gerettet. Wie ein Polizeisprecher am Donnerstag erklärte, ereignete sich der Vorfall am Mittwochabend in einem großen Waldstück bei Krakow am See. Der 83-jährige Sammler sei nachmittags per Auto dorthin gefahren und habe nach etlichen Stunden und bei Dunkelheit nicht mehr aus dem Wald herausgefunden. Schließlich konnte der Standort des Seniors über seine Notrufe genauer bestimmt werden. In seiner Not hatte er auch seine Frau zu Hause alarmiert, die die Rettungsleitstelle informierte. Ein Hubschrauber sichtete den Verirrten daraufhin schließlich im Wald und führte Retter dorthin. Sie bargen den Mann mit Unterkühlungen.